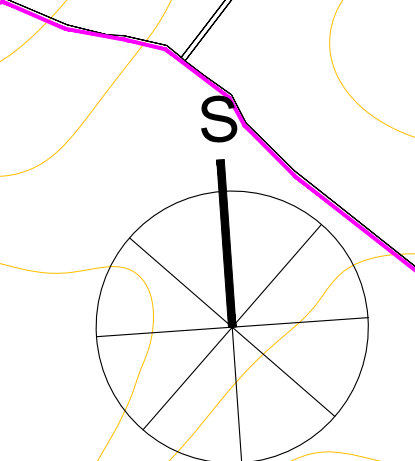
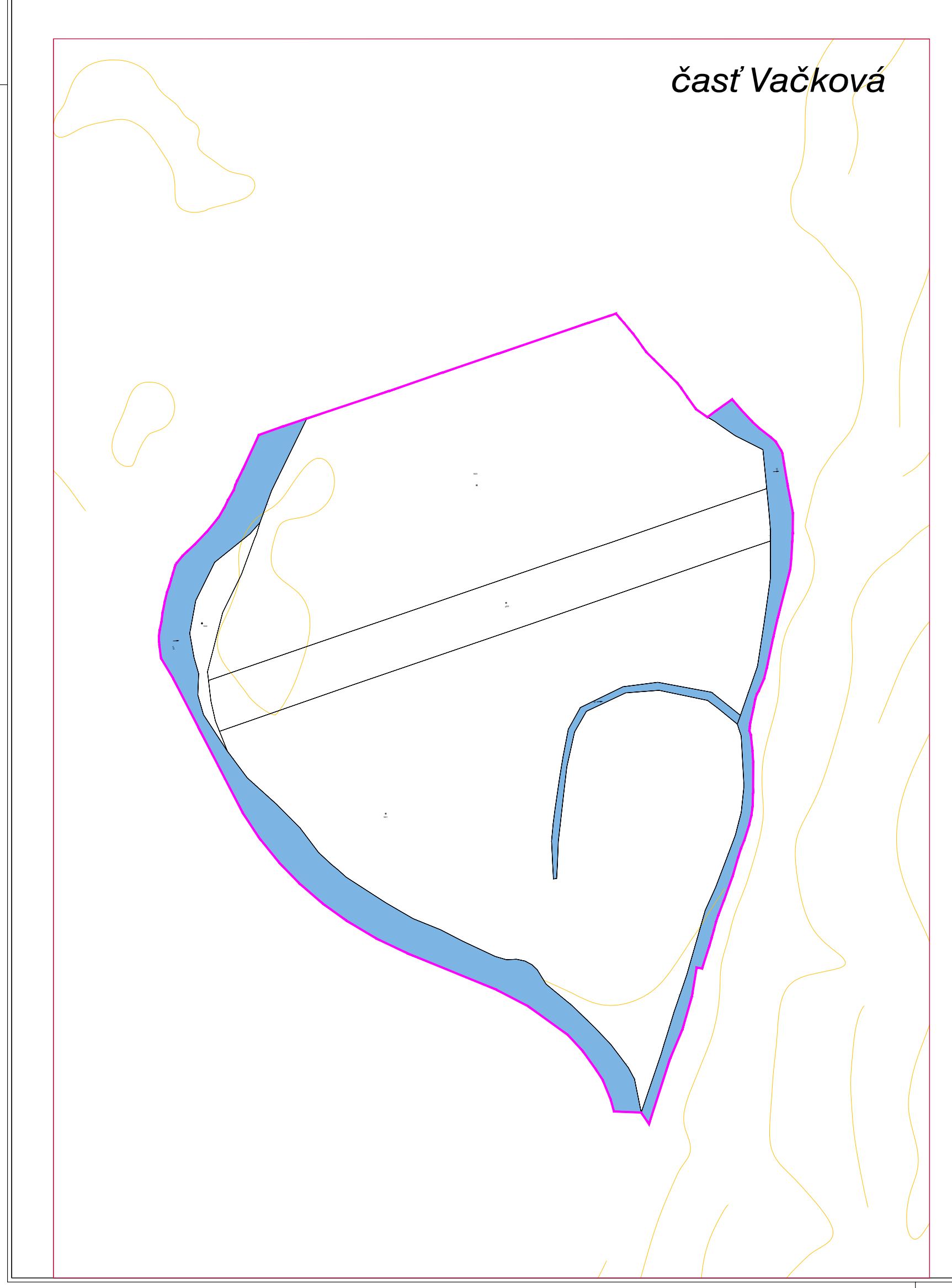
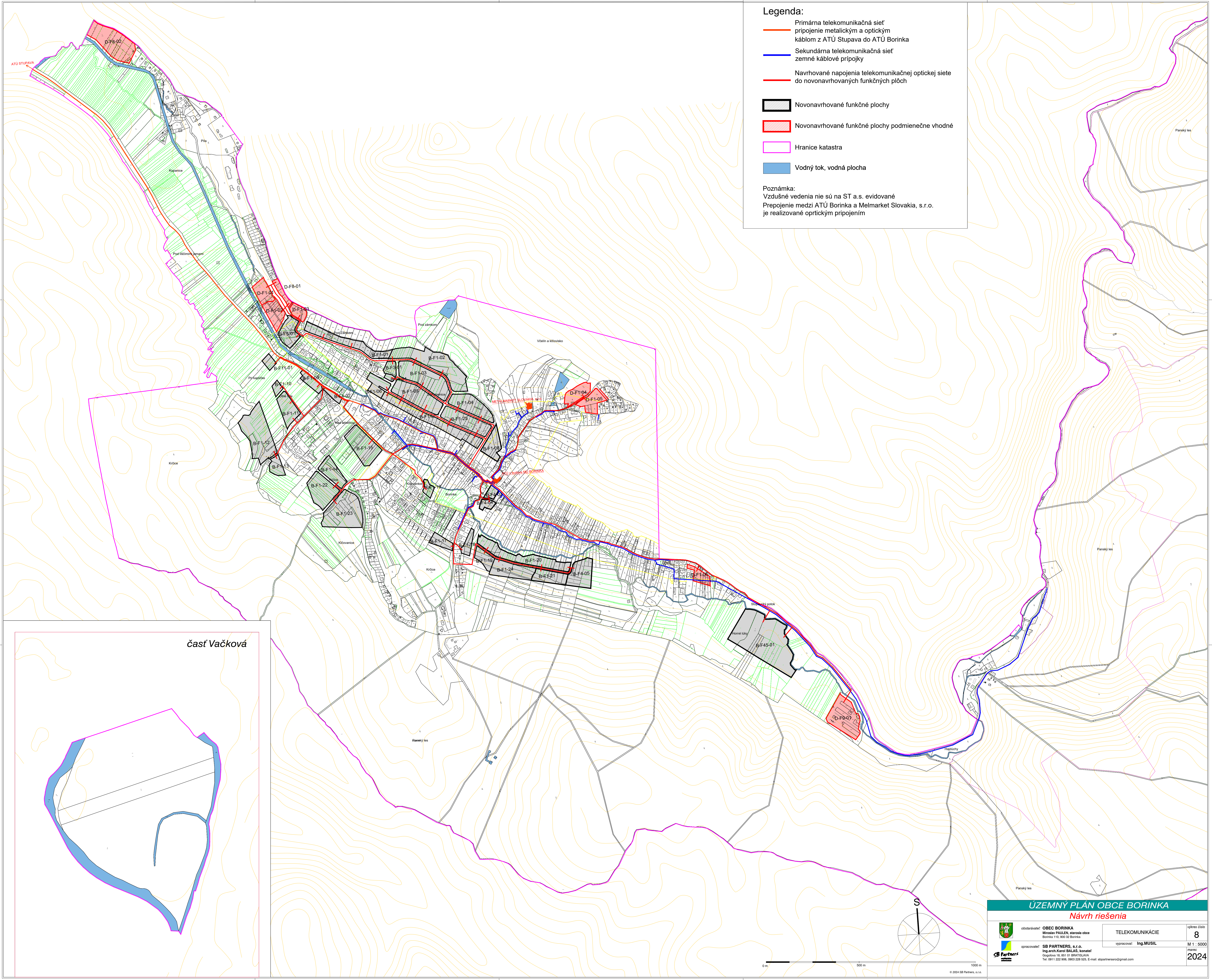


Legenda:

- Primárna telekomunikačná sieť
pripojenie metalickým a optickým
káblom z ATÚ Stupava do ATÚ Borinka
- Sekundárna telekomunikačná sieť
zemné káblové prípojky
- Navrhované napojenia telekomunikačnej optickej siete
do novonavrhovaných funkčných plôch

- Novonavrhované funkčné plochy
- Novonavrhované funkčné plochy podmienčne vhodné
- Hranice katastra
- Vodný tok, vodná plocha

Poznámka:
Vzdušné vedenia nie sú na ST a.s. evidované
Prepojenie medzi ATÚ Borinka a Melmarket Slovakia, s.r.o.
je realizované optickým pripojením



ÚZEMNÝ PLÁN OBCE BORINKA
Návrh riešenia

| | | |
|---|-------------------------------|-----------------------------------|
| obstarávateľ: OBEC BORINKA Miroslav PAULEN, starosta obce Borinka 113, 940 32 Borinka | TELEKOMUNIKÁCIE | výkres číslo 8 |
| spracovateľ: SB PARTNERS, s.r.o. Ing. arch. Marek BALÁŠ, konateľ Gogolova 18, 851 01 BRATISLAVA Tel.: 011 222 906, 0903 228 525, E-mail: sbpartners@gmail.com | vypracoval: Ing. MUSIL | M 1 : 5000 másc 2024 |

© 2024 SB Partners, s.r.o.