

### Zápisnica zo zasadnutia

Komisie ochrany životného prostredia a prírody, cestovného ruchu, kultúry a propagácie obce, vzdelávania a športu (Komisia OŽPPCRKPOVŠ)  
konaného dňa 24. júna 2019 od 17.00 hod v zasadacej miestnosti Obecného úradu v Borinke

Prítomní: podľa prezenčnej listiny

Program: podľa pozvánky

- 1) Vyjadrenie k štúdiu Komplex rodinných domov – Agora zo septembra 2018
- 2) Rôzne

#### **K bodu 1) Vyjadrenie k štúdiu Komplex rodinných domov – Agora**

Členom komisie bola predložená štúdia „Komplex rodinných domov – Agora“ zo septembra 2018 so žiadosťou o vyjadrenie v zmysle 12. bodu zápisnice č. 07/05/2019 zo zasadnutia Obecného zastupiteľstva obce Borinka z 24. 5. 2019, ako aj príslušného uznesenia č. 55/05/2019. Predložený investičný zámer spoločnosti DOMUS&DESIGN spol. s r. o. s vizualizáciou tvorí prílohu č. 1 tohto záznamu. Komisia bola informovaná o stanovisku Komisie rozvoja obce, výstavby a stavebného poriadku, územného plánovania a dopravy (Komisia ROVSPÚPD). Viacerí členovia komisie (aj takí, ktorí sa nemohli zúčastniť) vopred zaslali k zaujatiu stanoviska svoje návrhy, o ktorých sa následne na komisii rokovalo.

Návrh Komisie OŽPPCRKPOVŠ: **Komisia** po prerokovaní a zvážení z hľadiska ochrany životného prostredia a prírody, cestovného ruchu, kultúry a propagácie obce, vzdelávania a športu **navrhuje prijať účinné limity pre výstavbu v obci** (výstavba iba rodinných domov, nie bytových) **a nepovoliť navrhovanú výstavbu pre viaceré aspekty – vid' ďalej**, napr.:

- nesúlad s územným plánom obce (priemyselno-poľnohospodárska zóna), nutnosť sprísniť reguláciu pre výstavbu v obci (zamedziť rozvoju bytoviek, t. j. povoľovať len samostatne stojace rodinné domy, aj s ohľadom na udržanie línie zástavby, spoločný charakter obce, stanovenie limitov k typu strechy, vzhľadu fasády a i.),
- spochybniteľná vizualizácia (stromy tam budú za 20 rokov, ak vôbec), v zápisnici Komisie ROVSPÚPD sú spomenuté sadovnícke úpravy (bude tam potrebné konkrétne zadefinovať výsadbu vysokej zelene, aby stavby boli zakryté a nenarušali vizuálnu stránku vstupu do vidieckej obce, pričom zároveň však môže byť problém so svetlosťou v bytoch),
- negatívny vizuálny aspekt, ktorý naruší ráz údolia a krajinný obraz, mala by sa zachovať jedinečnosť borinského prostredia, aj vzhľadom na turistický charakter pri zrúcanine hradu Pajštún,
- v návrhu nie je zhodnotenie v rámci širších vzťahov smerom k životnému prostrediu (zhodnotenie, či stavby nezasahujú do ochranného pásma lesa; či nevytvárajú bariéru pre migráciu zveri k potoku a pod.),
- počas i po výstavbe hrozí zaťaženie zvýšenou dopravou, neúmerne zaťaženie vozovky autami, neúmerne zvýšenie smogu, hluku a prašnosti;
- po vybudovaní a zaplnení kapacít navrhovaných bytov bude na začiatku Stupavy (v časti „Obora“) pri Hoteli Stupava dopravná situácia neúnosná; v prípade plnej naplnenosti novej výstavby na Obore a výstavby v Borinke bude značný nápor na hlavnú komunikáciu v zákrute v úseku novej už realizovanej výstavby na Obore, čo bude prinášať ešte vyššie riziko pre cyklistov smerujúcich do a z Borinky a vyššiu kolíznosť dopravy (podobná situácia sa vyskytne aj po zrealizovaní výstavby za zámockým parkom v Stupave a pod.),

- nepripravenosť infraštruktúry a ohrozenie bezpečnosti nielen obyvateľov cestnou premávkou, ale aj cyklistov prechádzajúcich Borinkou (neexistencia chodníkov a cyklistického chodníka),
- strata vidieckeho charakteru, prílišný skupinový nárast obyvateľstva výrazne charakterovo ovplyvní celú obec, aj keď bude výstavba na začiatku obce,
- značný nárast bytových jednotiek pre obec bude prinášať nápor na poddimenzovanú kapacitu materskej školy, čistiarne odpadových vôd a inú občiansku vybavenosť,
- otázný je dostatok zdrojov pitnej vody,
- občianska vybavenosť bude segregovaná na centrálnu v centre obce a zvlášť sa vytvorí samostatná komunita ľudí v osade pod Pajštúnom so svojou vlastnou vybavenosťou,
- výrazný negatívny postoj Borinčanov k tomuto komplexu a nedôvera v dodržaní stanovených stavebných podmienok investorom vrátane výšky budov a nejasného počtu potenciálne obývatel'ných jednotiek (nebytové priestory ako apartmány), pričom odsúhlasenie výstavby by znamenalo negatívny precedens do budúcnosti, ak sa povolia bytovky v navrhovanej lokalite, bude to jednoduchšie pre investorov do budúcnosti na presadzovanie podobných zámerov v iných lokalitách (iné bytové domy v obci).

Členstvo	Prezentácia	Hlasovanie		
		Za	Proti	Zdržal sa
Poslanec	1	1	0	0
Neposlanec	4	4	0	0
Záver	Návrh bol prijatý.			

### K bodu 2) Rôzne

#### - Odpadové hospodárstvo v obci

Predsedníčka informovala o stretnutí dňa 14. 6. 2019 k systému zberu a triedenia komunálneho odpadu v obci medzi obecným úradom a odpadovými spoločnosťami, ktorého sa zúčastnili aj niektorí zástupcovia komisie a Občianskeho združenia Pajštún (*príloha č. 2*). Zo zápisu a záverov z rokovania vyplýva, že je potrebná okamžitá informačná kampaň pre občanov o stanovených podmienkach, nutnosti recyklácie, ako aj celkovom znižovaní odpadu a postupné hľadanie riešení pre nové zákonné povinnosti vrátane financovania a prípravy projektov. Ak Borinka neznižuje v priebehu roka množstvo odpadu a zároveň enormne nezvýši úroveň vytriedenia komunálneho odpadu (ktorá je v súčasnosti v Borinke iba 4,68 %), dostane sa do kategórie s vyššími poplatkami a rokmi sa sumy budú zvyšovať. Je potrebné urýchlene riešiť predtým zberné miesto a zároveň aj bioodpad.

Návrh Komisie OŽPPCRKPOVŠ: Komisia navrhuje, aby v prvom rade boli občania obecným úradom už v priebehu júla 2019 oboznámení so skutočnosťami fungovania zberu a možnosťami triedenia (prostredníctvom rôznych možných foriem – leták, rozhlas, možnosť on-line zasielania otázok na obecný úrad a vypracovanie FAQ na webstránku obce, neskôr i prednášky, kontrola triedenia atď.), pričom je potrebné si prejsť odporúčania uvedené v zázname z pracovného stretnutia k odpadu zo 14. 6. 2019 a závery z komisie z 16. 5. 2019 (bod 2), príp. prijať iné nutné opatrenia smerujúce k zlepšeniu a vyvolať ďalšie rokovania.

Členstvo	Prezentácia	Hlasovanie		
		Za	Proti	Zdržal sa
Poslanec	1	1	0	0
Neposlanec	4	4	0	0
Záver	Návrh bol prijatý.			

**- Návrh nového územného plánu obce (ÚP)**

Obec sa nevyjadrila k začatiu prác na vypracovaní programu hospodárskeho a sociálneho rozvoja obce, hoci nemá v súčasnosti jasnú predstavu o rozvoji obce a napriek návrhu Komisie OŽPPCRKPOVŠ (bod 3 a príloha č. 2 záznamu zo zasadnutia z 16. 5. 2019; návrh postupu a harmonogramu obstarania PHSR a ÚP). Súčasný ÚP obce Borinka je zverejnený tu:

<https://www.obecborinka.sk/files/dokumenty/upo/borinkamarec2006.pdf>;

<https://www.obecborinka.sk/files/dokumenty/upo/borinka-zmeny-a-dopluky.pdf>.

Na webstránke obce bola zverejnená verejná vyhláška z 28. 5. 2019 k ÚP (<https://www.obecborinka.sk/files/aktualne/verejna-vyhlaska.pdf>). Je potrebné spracovať súborné stanovisko za komisiu. Členom komisie bol predložený zoznam nehnuteľností a pozemkov vo vlastníctve obce ako podklad k prípadnému plánovaniu ich funkčného a priestorového využitia v obci (napr. oddychová zóna, športovisko, cyklochodník a i.). Členovia sa zamerajú na výhľad rozvoja postavený na potenciáli obce a súčasných podmienkach, najmä z hľadiska zamerania komisie. Podrobnosti budú predmetom ďalšieho stretnutia. Po ňom členovia komisie predložia návrhy k príprave ÚP, spracuje sa spoločné stanovisko za komisiu, ktorá ich predloží obecnému úradu v zmysle zverejnenej verejnej vyhlášky z 28. 5. 2019, a to do 31. 7. 2019.

**Návrh Komisie OŽPPCRKPOVŠ:** Obecnému úradu komisia navrhuje participatívne stretnutie občanov pre zisťovanie potrieb trvalo udržateľného rozvoja obce, spracovanie podrobných analýz, SWOT analýzy, dotazníkového prieskumu alebo podobných podkladov pre vypracovanie programu hospodárskeho a sociálneho rozvoja obce s definovanou stratégiou rozvoja. Odporúča sa tiež prerokovať možnosti rozpracovania programu hospodárskeho a sociálneho rozvoja obce s tvorcom nového územného plánu. Je potrebné overiť so spracovateľom i zahrnutie zákonnej povinnosti zabezpečenia procesu SEA (strategické environmentálne hodnotenie dokumentu).

Členstvo	Prezentácia	Hlasovanie		
		Za	Proti	Zdržal sa
Poslanec	1	1	0	0
Neposlanec	4	4	0	0
Záver	Návrh bol prijatý.			

**- Návrh ďalšieho zasadnutia Komisie OŽPPCRKPOVŠ:** 3. júl 2019 alebo 10. júl 2019.

Zapísala: A. Kušíková

*Prezenčná listina zo zasadnutia  
Komisie ochrany životného prostredia a prírody, cestovného ruchu, kultúry a propagácie obce,  
vzdelávania a športu (Komisia OŽPPCRKPOVŠ)  
konaného dňa 24. júna 2019 od 17.00 hod v zasadacej miestnosti Obecného úradu v Borinke*

<i>P. č.</i>	<i>Funkcia</i>	<i>Meno, priezvisko, titul</i>	<i>Podpis</i>
--------------	----------------	--------------------------------	---------------

*Komisia OŽPPCRKPOVŠ:*

1.	členka – občianka	Barbora Gandlová, ArtD.	prítomná
2.	predsedníčka – poslankyňa	Adriana Kušíková, Mgr., PhD.	prítomná
3.	člen – občan	Michal Kútny	prítomný
4.	členka – občianka	Tereza Ostrihoňová	neprítomná
5.	člen – občan	Michal Pokorný	neprítomný
6.	člen – občan	Filip Rovný, Mgr.	prítomný
7.	člen – občan	Juraj Salva	neprítomný
8.	členka – občianka	Martina Stašíková, JUDr.	neprítomná
9.	člen – občan	Peter Strakuš	prítomný
10.	členka – občianka	Miroslava Šteflovicová, Ing. et Ing.	neprítomná
11.	členka – občianka	Luba Tomášiková, Ing.	neprítomná
12.	člen – občan	Erik Volár	neprítomný

*Hostia:*

13.			
14.			
15.			
16.			
17.			
18.			
19.			
20.			



STAVBA  
INVESTOR  
STUPEŇ  
DÁTUM

KOMPLEX RODINNÝCH DOMOV - **AGORA**  
.....  
ŠTÚDIA  
09/2018

- A SPRIEVODNÁ SPRÁVA ARCHITEKTONICKÉHO NÁVRHU
- A1 IDENTIFIKAČNÉ ÚDAJE STAVBY
- A2 ZÁKLADNÉ ÚDAJE STAVBY
- A3 ČLENENIE STAVBY
- A4 PREHĽAD VÝCHODISKOVÝCH PODKLADOV
- A5 URBANISTICKÉ RIEŠENIE STAVBY
- A6 ARCHITEKTONICKO-STAVEBNÉ RIEŠENIE
- A7 POSÚDENIE SÚLADU NAVRHOVANEJ ČINNOSTI S PLATNOU ÚZEMNOPLÁNOVACOU DOKUMENTÁCIOU
- A8 ZÁKLADNÉ KONŠTRUKČNÉ A TECHNICKÉ RIEŠENIE
- A9 ZÁVER

## A SPRIEVODNÁ SPRÁVA ARCHITEKTONICKÉHO NÁVRHU

### A1 IDENTIFIKAČNÉ ÚDAJE STAVBY

---

Názov stavby	KOMPLEX RODINNÝCH DOMOV - <b>AGORA</b>
Charakter stavby	Novostavba
Miesto stavby	ulica....., 900 32, Borinka katastrálne územie Borinka parc. č. typ „C“- 428/2, 430/23, 472/2, 481/26 parc. č. typ „E“- 429/1, 429/3
Investor	.....
Stupeň	Štúdia
Projektant	A-LINE, s.r.o., Bartókova 2D, 811 02, Bratislava
Autor projektu	Ing. arch. Peter Čavara – autorizovaný architekt – 1142 AA Ing. arch. Pavol Čavara
Zadanie vypracované	09/2018



## A2 ZÁKLADNÉ ÚDAJE STAVBY

---

Plocha parcely č. 428/2	424 m <sup>2</sup>
Plocha parcely č. 430/23	699 m <sup>2</sup>
Plocha parcely č. 472/2	587 m <sup>2</sup>
Plocha parcely č. 481/26	601 m <sup>2</sup>
Plocha parcely č. 429/1	271 m <sup>2</sup>
Plocha parcely č. 429/3	821 m <sup>2</sup>
Plocha pozemku (podľa LV)	<b>3292 m<sup>2</sup></b>
Zastavaná plocha stavby	987,00 m <sup>2</sup>
<b>Index zastavaných plôch (IZP)</b>	<b>0,30 (29,98%)</b>
Ostatné plochy	148.692 m <sup>2</sup>
Plocha zelene	2155 m <sup>2</sup>
<b>Koeficient zelene (KZ)</b>	<b>0,65 (65,46%)</b>
Celková podlažná plocha	4450,00 m <sup>2</sup>
Podlažnosť objektov	1-3 podzemné podlažie (1.pp – 3.pp) 2 nadzemné podlažia (1.np – 2.np) 1 ustúpené podlažie
<b>Počet bytov</b>	<b>14</b>
Počet nebytov	12
Úžitková plocha bytov a nebytov	3342,00 m <sup>2</sup>
Počet státí v exteriéri /na pozemku/	14
Počet státí v garáži /1.pp/	26
<b>Spolu státia</b>	<b>40</b>
Požadovaných byty	28
Požadovaných obchod	12
Spolu požadovaných	40

**RD 1** **EPSILON**

---

Zastavaná plocha stavby	197,00 m <sup>2</sup>
Celková úžitková plocha	536,00 m <sup>2</sup>
Úžitková plocha NP	403,00 m <sup>2</sup>
Úžitková plocha PP	133,00 m <sup>2</sup>
Byt	2ks
Nebytový priestor	2ks

**RD 2** **ZETA**

---

Zastavaná plocha stavby	197,00 m <sup>2</sup>
Celková úžitková plocha	801,00 m <sup>2</sup>
Úžitková plocha NP	403,00 m <sup>2</sup>
Úžitková plocha PP	398,00 m <sup>2</sup>
Byt	3ks
Nebytový priestor	4ks

**RD 3** **ETA**

---

Zastavaná plocha stavby	197,00 m <sup>2</sup>
Celková úžitková plocha	800,00 m <sup>2</sup>
Úžitková plocha NP	403,00 m <sup>2</sup>
Úžitková plocha PP	398,00 m <sup>2</sup>
Byt	3ks
Nebytový priestor	4ks

**RD 4** **THETA**

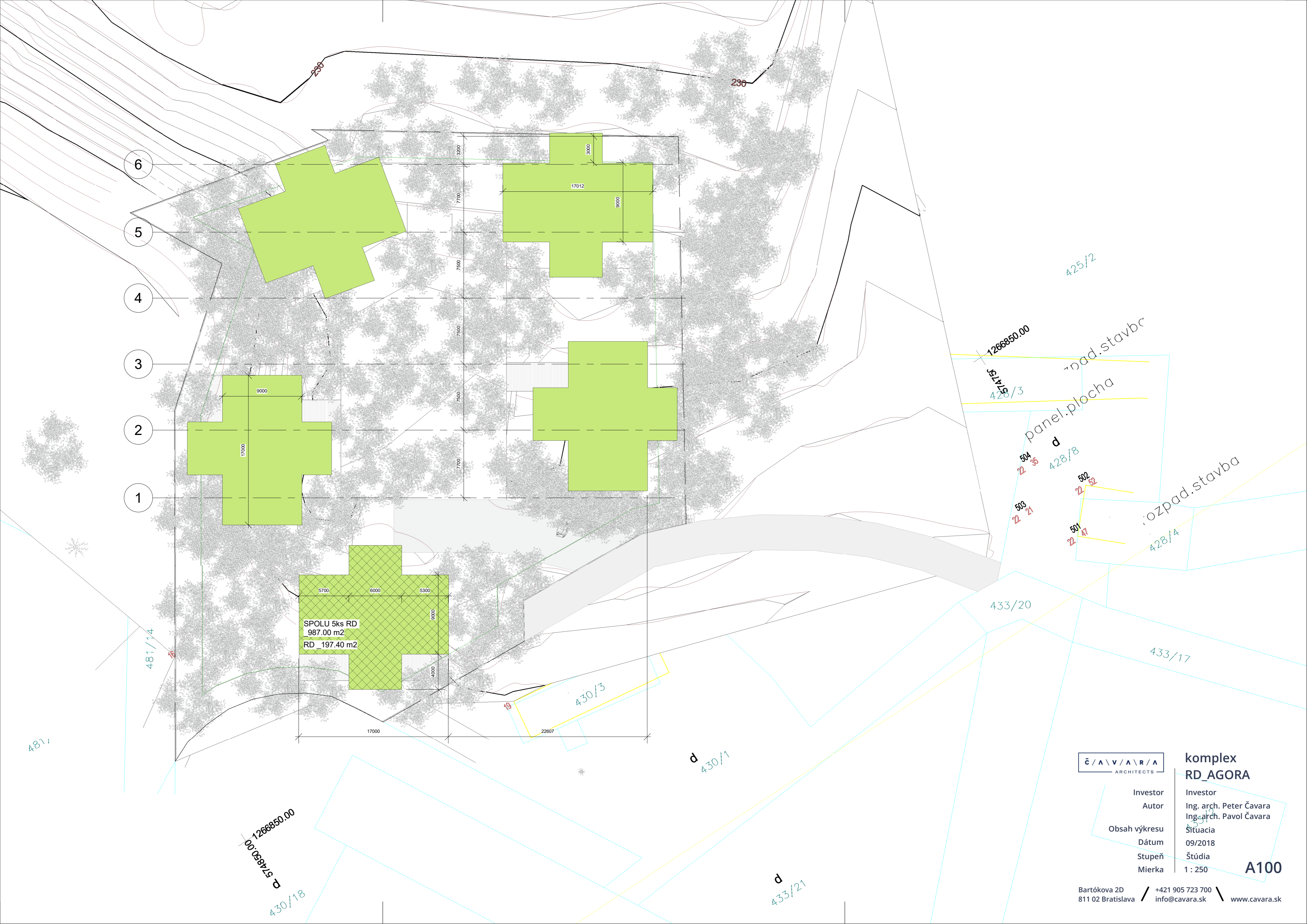
---

Zastavaná plocha stavby	197,00 m <sup>2</sup>
Celková úžitková plocha	669,00 m <sup>2</sup>
Úžitková plocha NP	403,00 m <sup>2</sup>
Úžitková plocha PP	266,00 m <sup>2</sup>
Byt	3ks
Nebytový priestor	2ks

**RD 5** **IOTA**

---

Zastavaná plocha stavby	197,00 m <sup>2</sup>
Celková úžitková plocha	536,00 m <sup>2</sup>
Úžitková plocha NP	403,00 m <sup>2</sup>
Úžitková plocha PP	133,00 m <sup>2</sup>
Byt	3ks



Ď / A / V / A / R / A  
ARCHITECTS

**komplex  
RD\_AGORA**

Investor	Investor
Autor	Ing. arch. Peter Čavara
	Ing. arch. Pavol Čavara
Obsah výkresu	Štúdia
Dátum	09/2018
Stupeň	Štúdia
Mierka	1 : 250

**A100**



481/26  
upravená  
plocha

d  
428/2

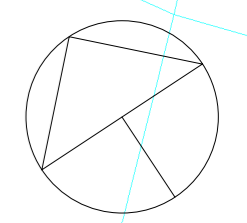
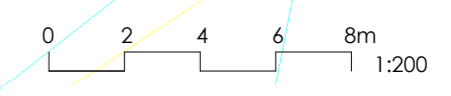
d  
430/2

433/20

481/14

1266850.00

1266850.00

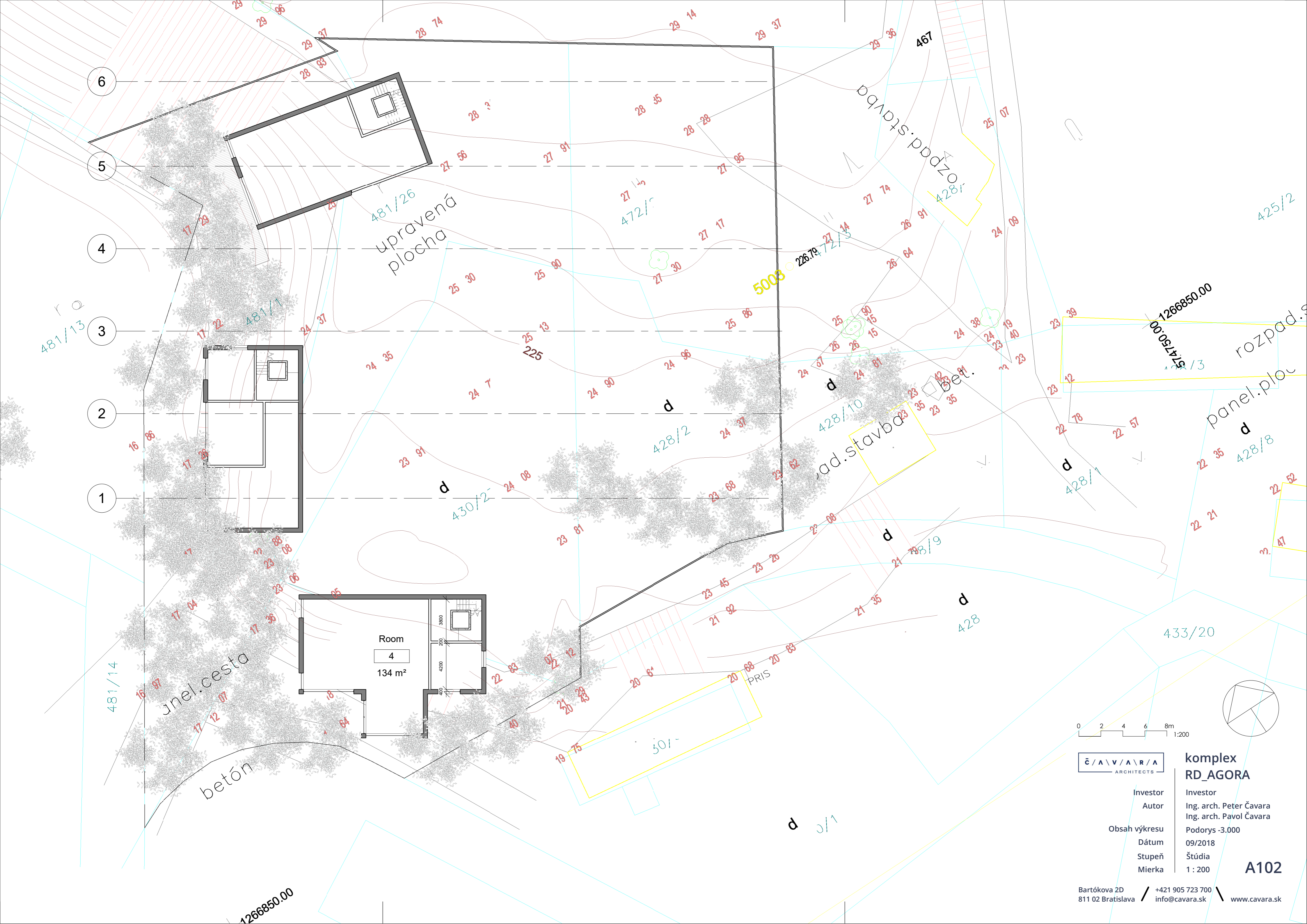


Ľ / A / V / A / R / A  
ARCHITECTS

**komplex  
RD\_AGORA**

Investor	Investor
Autor	Ing. arch. Peter Čavara Ing. arch. Pavol Čavara
Obsah výkresu	Podorys -6.000
Dátum	09/2018
Stupeň	Štúdia
Mierka	1 : 200

**A101**

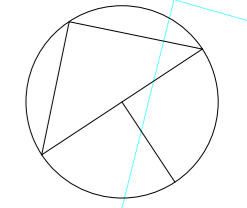
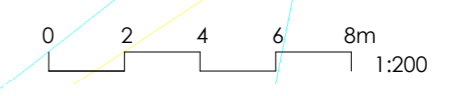


6  
5  
4  
3  
2  
1

481/26  
upravená  
plocha

panel.cesta  
betón

Room  
4  
134 m<sup>2</sup>



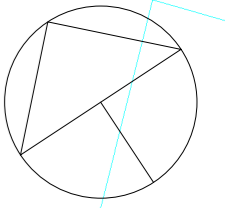
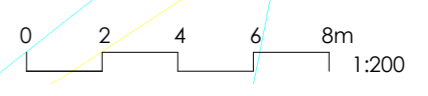
Ľ / A / V / A / R / A  
ARCHITECTS

**komplex  
RD\_AGORA**

Investor	Investor
Autor	Ing. arch. Peter Čavara Ing. arch. Pavol Čavara
Obsah výkresu	Podorys -3.000
Dátum	09/2018
Stupeň	Štúdia
Mierka	1 : 200

**A102**

Bartókova 2D / +421 905 723 700 / www.cavara.sk  
811 02 Bratislava / info@cavara.sk



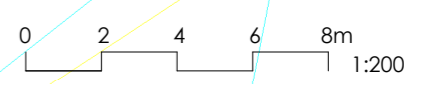
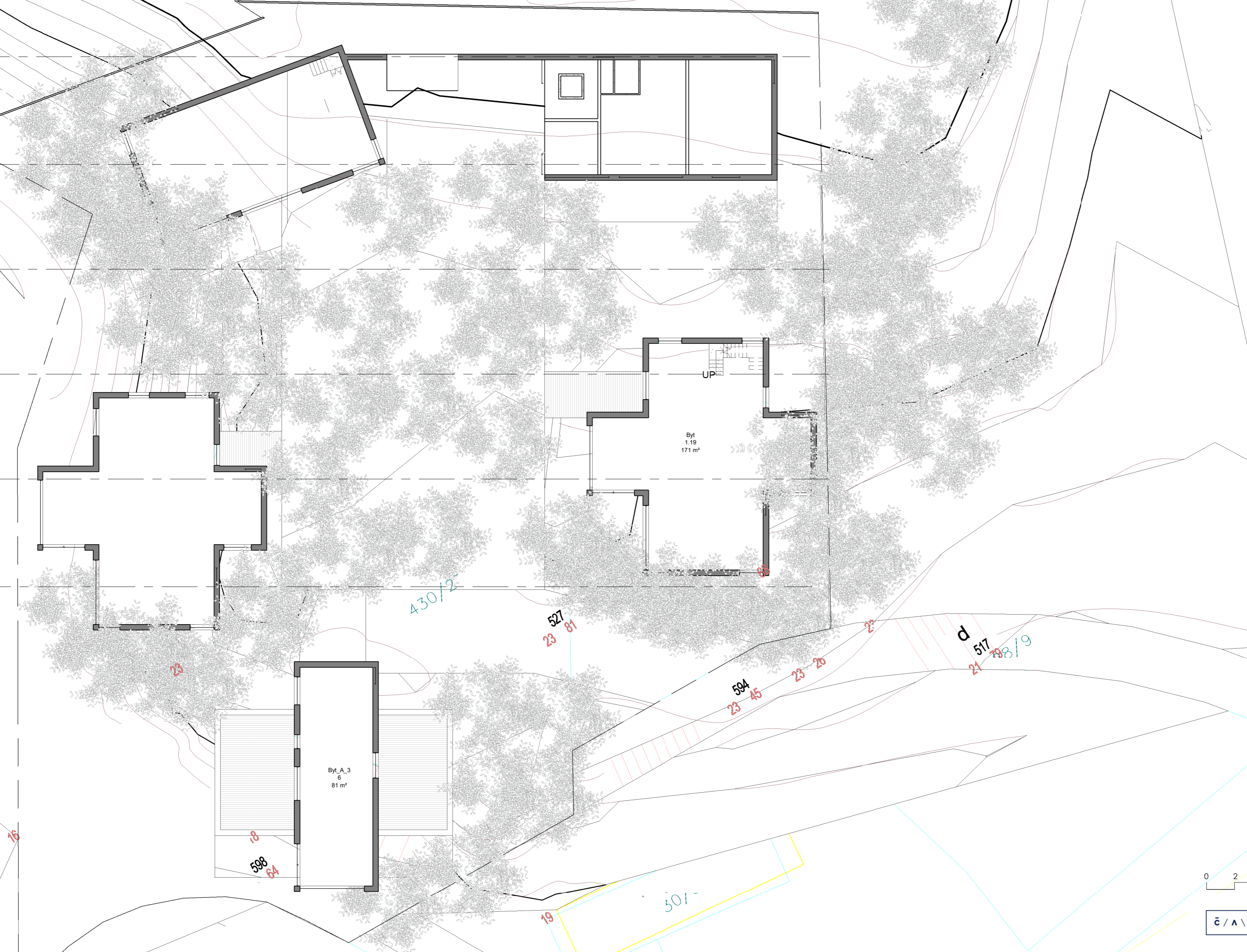
Ľ / A / V / A / R / A  
ARCHITECTS

**komplex  
RD\_AGORA**

Investor	Investor
Autor	Ing. arch. Peter Čavara Ing. arch. Pavol Čavara
Obsah výkresu	Podorys 0.000
Dátum	09/2018
Stupeň	Štúdia
Mierka	1 : 200

**A103**

6  
5  
4  
3  
2  
1



Ľ / A \ V / A \ R / A  
ARCHITECTS

### komplex RD\_AGORA

Investor	Investor
Autor	Ing. arch. Peter Čavara Ing. arch. Pavol Čavara
Obsah výkresu	Podorys 3.000
Dátum	09/2018
Stupeň	Štúdia
Mierka	1 : 200

A104

1266850.00  
574750.00  
425/2

rozpad.  
panel.ploc  
d  
428/8

504  
23 35  
503  
23 21  
502  
23 22  
501  
23 21

433/20

430/25  
507  
23 21

504  
23 45  
23 20

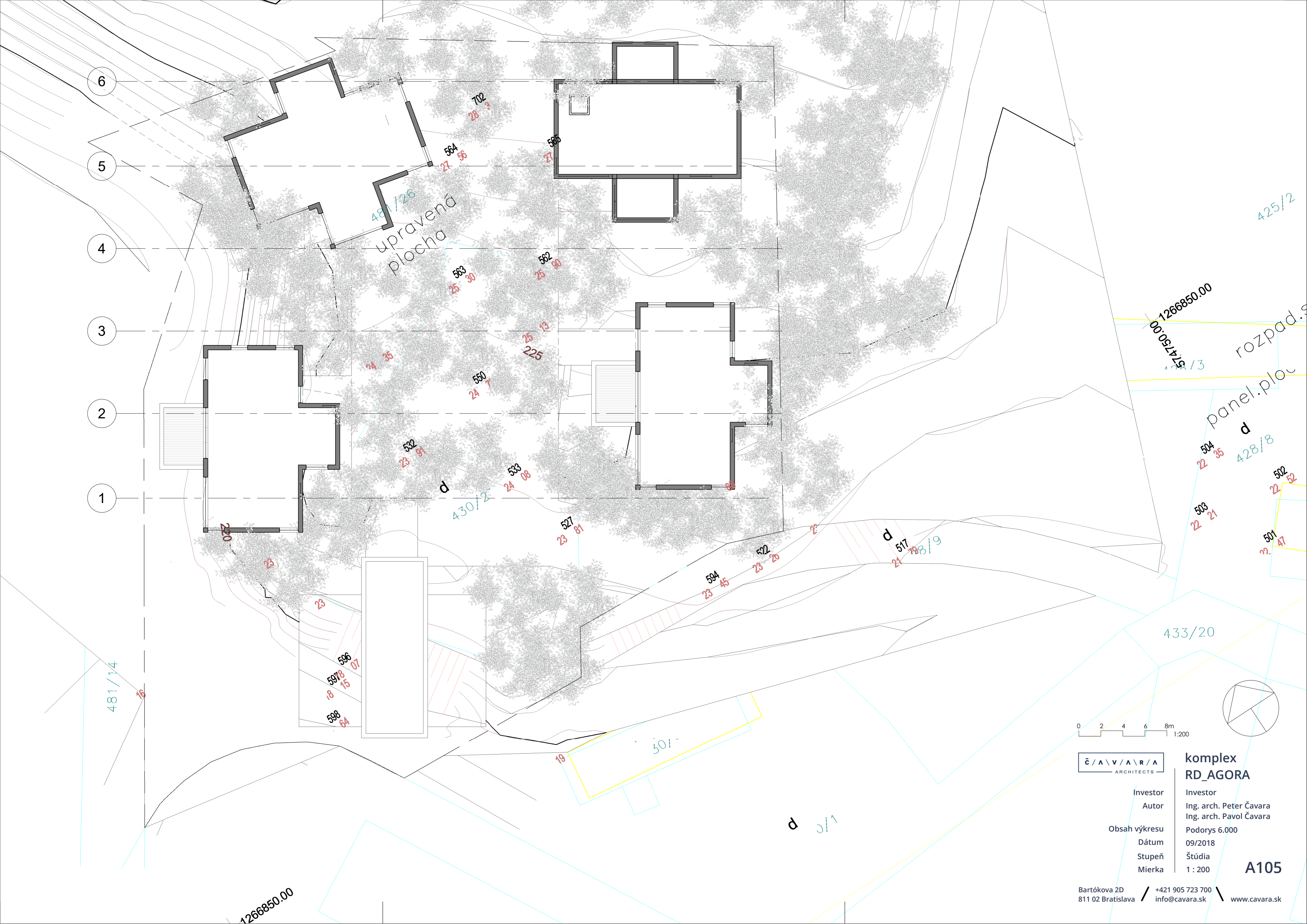
d  
517  
21 23/9

501

d 3/1

481/14

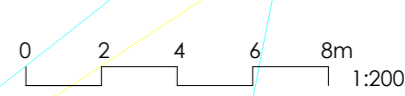
1266850.00



481/26  
upravená  
plocha

1266850.00  
rozdpad

47150.00  
panel.plocha



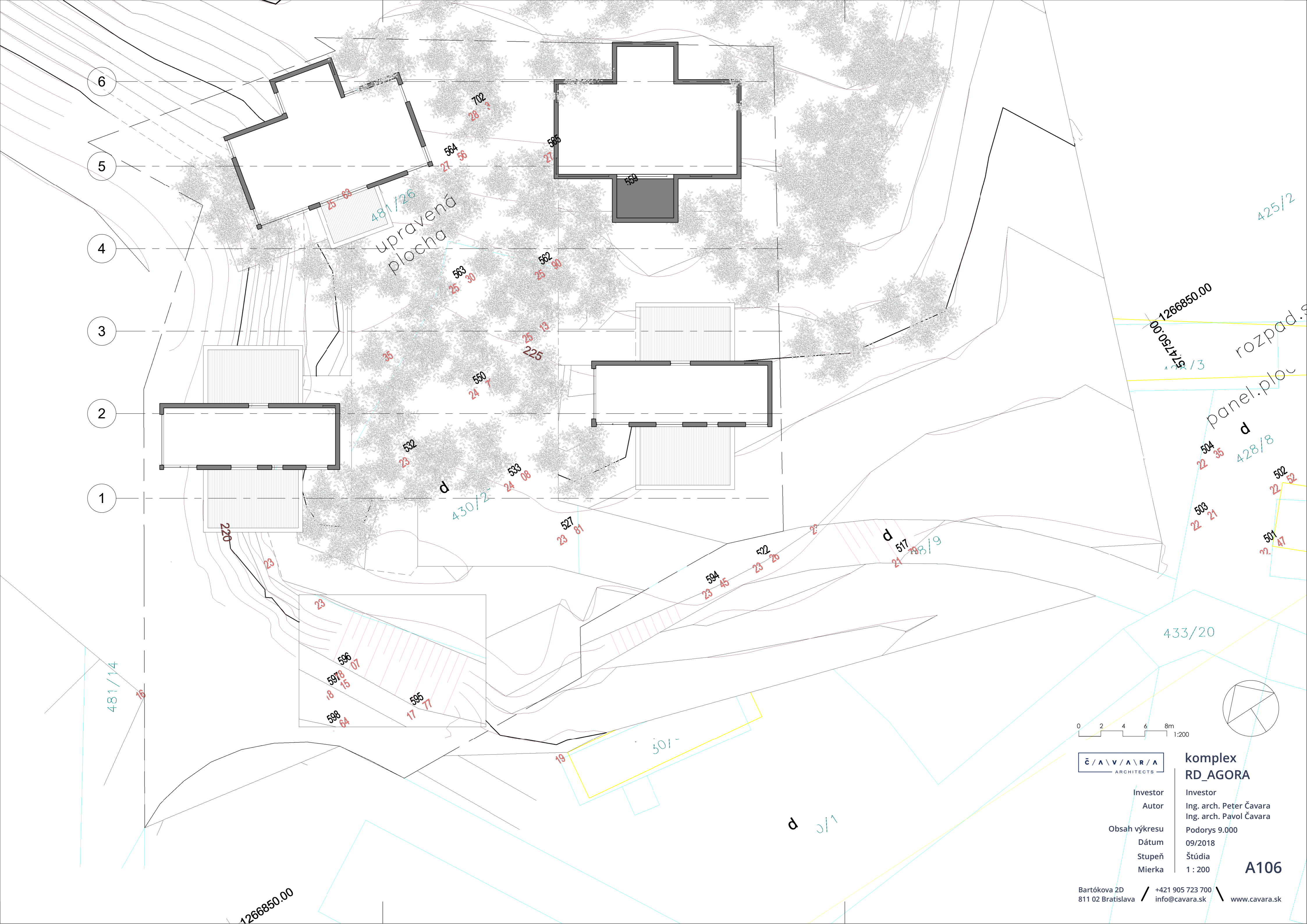
Ľ / A / V / A / R / A  
ARCHITECTS

**komplex  
RD\_Agora**

Investor	Investor
Autor	Ing. arch. Peter Čavara Ing. arch. Pavol Čavara
Obsah výkresu	Podorys 6.000
Dátum	09/2018
Stupeň	Štúdiá
Mierka	1 : 200

**A105**





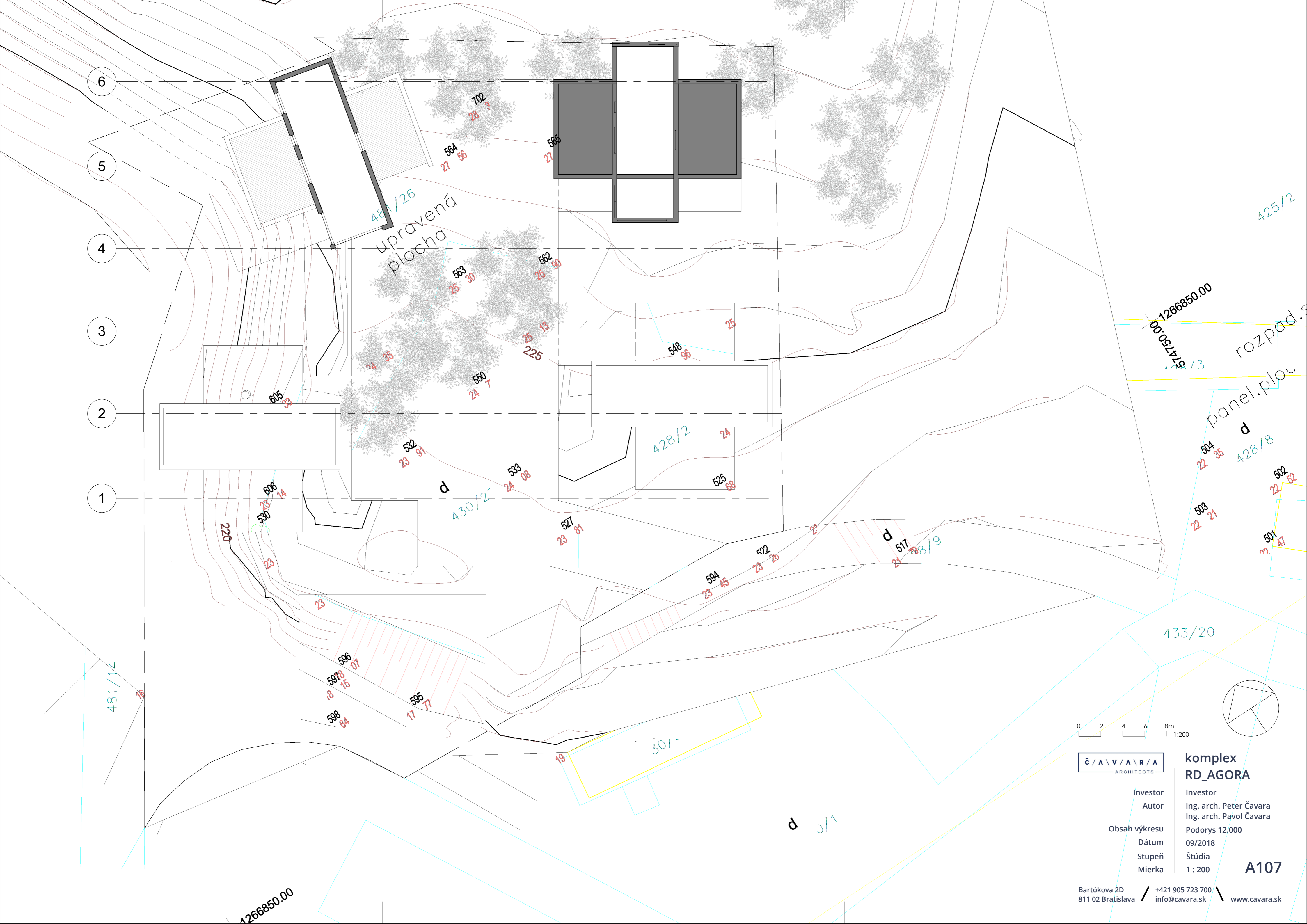
**Ľ / A / V / A / R / A**  
 ARCHITECTS

**komplex RD\_Agora**

Investor	Investor
Autor	Ing. arch. Peter Čavara
	Ing. arch. Pavol Čavara
Obsah výkresu	Podorys 9.000
Dátum	09/2018
Stupeň	Štúdia
Mierka	1 : 200

**A106**

Bartókova 2D / +421 905 723 700  
 811 02 Bratislava / info@cavara.sk / www.cavara.sk



6  
5  
4  
3  
2  
1

481/26  
upravená  
plocha

428/2

d 430/2

574750.00  
1266850.00

rozpad.

panel.ploc

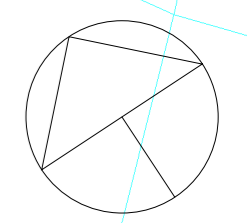
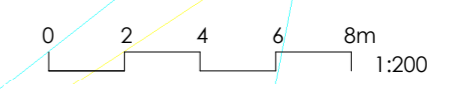
d 428/8

433/20

481/14

501

d 3/1

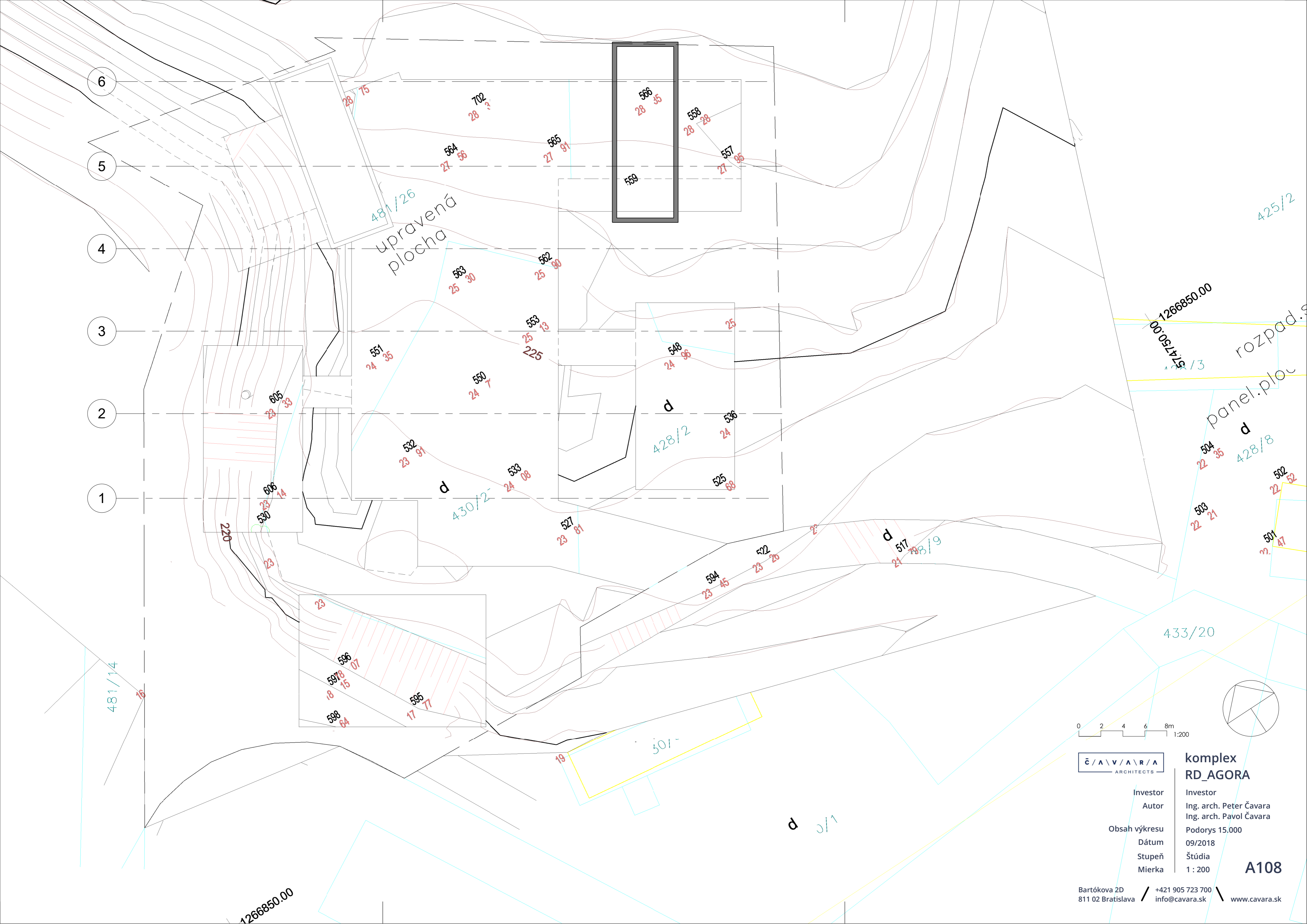


Ľ / A \ V / A \ R / A  
ARCHITECTS

**komplex  
RD\_AGORA**

Investor	Investor
Autor	Ing. arch. Peter Čavara Ing. arch. Pavol Čavara
Obsah výkresu	Podorys 12.000
Dátum	09/2018
Stupeň	Štúdia
Mierka	1 : 200

**A107**



6  
5  
4  
3  
2  
1

481/14

481/26  
upravená  
plocha

428/2  
d

430/2  
d

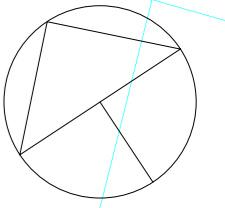
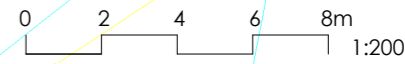
425/2  
rozpad.

428/8  
d

433/20

501-

d 0/1



Ľ / A \ V / A \ R / A  
ARCHITECTS

**komplex  
RD\_AGORA**

Investor	Investor
Autor	Ing. arch. Peter Čavara Ing. arch. Pavol Čavara
Obsah výkresu	Podorys 15.000
Dátum	09/2018
Stupeň	Štúdiá
Mierka	1 : 200

**A108**









## Zápis zo stretnutia k systému zberu a triedenia komunálneho odpadu v obci Borinka

konaného dňa 14. 6. 2019 na Obecnom úrade v Borinke

### Prítomní:

- Organizácia zodpovednosti výrobcov (OZV) ENVI-PAK: Miroslav Morávek
- Zberová spoločnosť FCC Slovensko, s.r.o. (bývalá ASA): Alena Elízová – *ospravedlnená*
- Starosta: Slavomír Paulen
- Komisia ochrany životného prostredia a prírody, cestovného ruchu, kultúry a propagácie obce, vzdelávania a športu (Komisia OŽPPCRKPOVŠ): Adriána Kušíková, Tereza Ostrihoňová, Martina Stašíková, Peter Strakuš
- Občianske združenie Pajštún: Petra Strížková

### Informácie, ktoré vyplynuli zo stretnutia:

#### Cieľom je:

- ✓ minimalizovanie odpadu, ktorý sa nedá vytriediť a recyklovať;
- ✓ zabezpečiť zber všetkých možných komodít (v zmysle zákona) – aj šatstvo, fritovacie oleje a i.;
- ✓ dôsledné triedenie vrátane kontroly (chyby v triedení následne vysvetľovať);
- ✓ informačná kampaň pre obyvateľov, príp. motivácia (web, letáky, prednášky);
- ✓ nevytvárať čierne skládky, nespáľovať odpad z domácností a zo záhrad.

#### Platby:

**Od 1. 1. 2019** je účinné *Nariadenie vlády č. 330/2018 Z. z., ktorým sa ustanovuje výška sadzieb poplatkov za uloženie odpadov a podrobnosti súvisiace s prerozdeľovaním príjmov z poplatkov za uloženie odpadov*, podľa ktorého **sa výrazne zvyšujú poplatky za skládkovanie**. A nielen že sa zvyšujú poplatky za skládkovanie, ale tieto sa zvyšujú podľa miery vytriedenia odpadu. Napr. kým sa v roku 2018 platilo za tonu 5,- €, za rok 2019 je to už za tonu odpadu 17,- € a v r. 2021 to môže byť až 33,- € podľa miery vytriedenia; t.j. ak sa nezvýši úroveň vytriedenia komunálneho odpadu, ktorá je v súčasnosti v Borinke iba 4,68 % (*pozn. Jedná sa len o sadzby za uloženie odpadu, k tomu sa ešte prirátava cena zberovej spoločnosti za vývoz odpadu*). **V roku 2020 bude obec hradiť za skládkovanie podľa miery vytriedenia za obdobie od 1. 1. 2019 do 31. 12. 2019, je preto potrebné úroveň vytriedenia zvýšiť a znížiť zmesový komunálny odpad.**

Položka	Úroveň vytriedenia komunálneho odpadu x [%]	Sadzba za príslušný rok v eurách . t <sup>-1</sup>		
		2019	2020	2021 a nasledujúce roky
1	$x \leq 10$	17	26	33
2	$10 < x \leq 20$	12	24	30
3	$20 < x \leq 30$	10	22	27
4	$30 < x \leq 40$	8	13	22
5	$40 < x \leq 50$	7	12	18
6	$50 < x \leq 60$	7	11	15
7	$x > 60$	7	8	11



## **Systém triedenia:**

**ENVI-PAK financuje triedený zber obalov.** Jedná sa o tieto komodity:

- **papier,**
- **sklo,**
- **plasty** – patria sem **aj tetrapaky (viacvrstvé kombinované materiály) a drobné kovové obaly** (vrchnáky, viečka od jogurtových téglikov, konzervy, plechovky od piva alebo iných nápojov).

Pozn. Pozor!!! V letáku od ENVI-PAK, ktorý bol distribuovaný do domácností na jeseň r. 2018 nie je uvedené, že do vreca spolu s triedenými plastmi sa môžu dávať aj tetrapaky a kovové obaly – jednalo sa o starý leták. **Na stránke ENVI-PAK sú zverejnené nové letáky** (<http://www.triedime.sk/>). Je potrebné si nechať zasílať na obec aj newsletter od ENVI-PAK.

**Elektronický odpad** (veľké a malé domáce spotrebiče – chladničky, práčky, mrazničky, televízory, rádiá, počítače, vysávače, fény, kalkulačky, žehličky, varné kanvice, mobilné telefóny, kávovary a pod.) – Borinka má zmluvu na vývoz, potrebné zabezpečiť zber a informovanie občanov.

**Biologicky rozložiteľný komunálny odpad (BRKO)** zo záhrad, z verejných priestranstiev a z cintorína (lístie, burina, pokosená tráva, orezané konáre) – nezabezpečuje ENVI-PAK, keďže je to zodpovednosť samotnej obce. Je potrebné vyriešiť BRKO v obci s možnosťou osloviť ZMOS, použiť príručku pre obce <http://www.minzp.sk/files/sekcia-enviromentalneho-hodnotenia-riadenia/odpady-a-obaly/registre-a-zoznamy/metod-priir-zo-6.pdf>, pričom OZ Pajštún môže zabezpečiť prednášky na túto tému.

Je potrebné **vyriešiť urýchlene zberné miesto** (býv. krčma na hlavnej ulici alebo bývalé sklady CO?) od júla 2019 a postupne zabezpečiť **separovanie všetkých komodít**, či už sa jedná o **domový odpad alebo všeobecne všetok „tuhý“ komunálny odpad tvoriaci sa v obci** vrátane odpadu z kuchyne MŠ, cintorína, inštitúcií – obecného úradu, lekára, obchodu atď. Vid' systém zavedený v Stupave: <https://www.stupava.sk/sluzby-obcanom/odpadove-hospodarstvo/>.

Pre obec Borinka je nevyhovujúce, že **interval vývozu plastov a papiera** je príliš dlhý a nepravidelný. Toto je na dohode s FCC. Môže sa to riešiť **zberným miestom** (nesprávny názov: zberný dvor), kde by mohli občania voziť plasty a papier v medziintervale a odtiaľ by sa vyvážal potom ďalej.

Triedený odpad sa môže vyhadzovať **aj do iných priehľadných vriec**, ako sú oficiálne vrecia z FCC, napríklad do transparentných zo zakúpeného tovaru, alebo kartón, časopisy, noviny sa môžu zviazať. FCC takýto odpad zoberie. Aj iné farby vriec vedia dodať (červené na kovy). Prípadne je možné žiadať akékoľvek chýbajúce vrecia od obce.

**Najefektívnejší triedený zber** sa dosahuje cez vrecia s čiarovým kódom. Obec môže zvážiť tento systém zberu odpadov, takýto zber odpadov majú obce Košeca, Rakovice a bude sa zavádzať aj v Stupave. Existuje aj možnosť vývozu odpadu na žetóny, napríklad v obci Jakubov (tzv. plombovanie). Každý systém má samozrejme svoje výhody i nevýhody.

Pozn. Okrem FCC pôsobí na Záhorí ešte spoločnosť Tokos, spolupracuje s FCC, využívajú ich skládku. Stupava má ako zberovú spoločnosť OLO a ako OZV má Recyklogroup. Podobne i obec Láb. V ČR existuje Ekokom.

**Ponuka OZ Pajštún** – naformulovanie letáku pre občanov. Komisia OŽPPCRKPOVŠ spripomienkuje leták. Forma: obojstranný leták formy A4, obsah letáku: ako funguje systém v Borinke, apel na dôsledné triedenie a minimalizovanie odpadu, plus krátko, čo sa plánuje v obci v blízkej budúcnosti s dôrazom na vytvorenie zberného miesta a bioodpad. Do letáku a na web (bude sa dopĺňať podľa ďalších otázok) sa uvedú FAQ (napr. „Je potrebné umývať do čista téglik od jogurtu, ak ho chcem separovať?“ Odpoveď: „Bežne znečistené prázdne plastové obaly sú v poriadku – napr. PET fľaše od nápojov a saponátov, obaly pre jogurty, obaly na rastlinné maslá, šampóny a čistiace prostriedky, obalový materiál na potraviny, a teda nie je potrebné ich špeciálne umývať, môžu byť ľahko znečistené.“).

### **Čo je potrebné dodať od obce k letáku pre občanov:**

- VÝVOZ KOMUNÁLNEHO ODPADU – popis do akých nádob, akej farby, veľkosti, intervale sa vyváža, čo ak má niekto viac al. menej odpadu, ako sa mu zmestí do nádoby, info o možnosti zmeny veľkosti nádoby a vplyvu tejto skutočnosti na platenie poplatkov
- ELEKTRO ODPAD – kedy a kde sa vyberá, čo doň patrí
- SKLO – kde sa nachádzajú zberné nádoby, ako často sa robí ich vývoz (či je potrebné odstraňovať kovové uzávery a pod.)
- PAPIER A PLASTY – či sa skrátí alebo vytvorí pravidelne ich vývoz (buď na základe dohody s FCC, alebo zberom vlastným autom, alebo bude možnosť vyvieŕ ich na zberné miesto)
- LAHŠIE KOVY – obec zväží možnosť ich separovaného zberu a možnosť ich vykupovania, treba uviesť, o aké kovy by šlo (hliník, železo)
- ŤAŽŠIE KOVY – t.j. iné kovy ako tie, ktoré sa vhadzujú do plastov (žlté vrecia od FCC); kam ich možno odovzdať a kedy (napr. rúry, armatúry a pod.)
- JEDLÉ OLEJE A TUKY – kam sa budú vyvážať a kedy? Na zberné miesto a obec následne zabezpečí ich zber?
- OBUV A ŠATSTVO – zabezpečiť kontajner
- BIOLOGICKÝ ROZLOŽITEĽNÝ ODPAD Z DOMÁCNOSTÍ (BRKO) – tvorí až 45 % TKO, cieľ – zamerať sa na jeho minimalizáciu (vyplýva povinnosť zo zákona kompostovať, hrozia pokuty pri kontrole kuka-nádob). Je potrebné predchádzať vzniku odpadu. Obec zväží, či bude žiadať o grant na kompostéry, alebo či ponúkne obyvateľom riešenie vytvoriť kompost prostredníctvom europaliet. V prípade, že obec bude žiadať o grant, zväží, či sa bude čakať s týmto letákom na výsledok grantu, alebo sa prijme nejaké dočasné riešenie do info o výsledku grantu.
- BIOLOGICKÝ ROZLOŽITEĽNÝ ODPAD ZO ZELENE – obec môže zväžiť, či zakúpi štiepkovač, ktorý by ponúkla obyvateľom obce (odrezky si dajú do kompostu) al. zvoz nejakej firme, ktorá štiepku využije.
- OBJEMNÝ ODPAD – kde, kedy sa môže odovzdať, čo sem patrí?
- DROBNÝ STAVEBNÝ ODPAD – mal by byť spolplatnený, ale treba dať info, kam sa odváža
- NEBEZPEČNÝ ODPAD – kam a kedy je možné ho vyvieŕ
- BATÉRIE, AKUMULÁTORY – informovať občanov o zbere
- Prípadné PREVÁDZKOVÉ HODINY ZBERNÉHO MIESTA a adresa
- INÉ – polystyrén, lieky a i.

Zapísali: Stašíková, Kušíková, poznámky pridali Strižková, Strakuš